

R O M Â N I A
JUDEȚUL SUCEAVA
ORAȘUL SIRET
CONSILIUL LOCAL

HOTĂRÂRE
pentru aprobarea inițierii procedurii de dezmembrare a imobilului cu
nr. 35755 din domeniul public al orașului Siret

Consiliul local al orașului Siret;

Având în vedere :

- Referatul de aprobare nr. 73 din 06.06.2022 al domnului Adrian Popoiu, primarul orașului Siret;
- Raportul nr. 6118 din 22.06.2022 al Compartimentului fond funciar ;
- Avizul nr. 6135 din 23.06.2022 al Comisiei pentru urbanism și administrarea teritoriului, al Comisiei pentru buget-finanțe, al Comisiei pentru administrație publică locală, sport și turism, al Comisiei pentru cultură, culte, sănătate, învățământ și tineret și al Comisiei juridice;

• prevederile art. 28 alin. (5), alin. (6) și art. 33 alin. (1) din Legea nr. 7/1996 a cadastrului și publicității imobiliare, cu modificările și completările ulterioare;

În temeiul prevederilor art. 36 alin. (2) lit. „c”, alin. (6) lit. „c” și art. 196 alin. (1) lit. „a” din O.U.G. nr. 57/2019 privind Codul administrativ.

H O T Ă R Ă Ș T E

Art. 1. Se aprobă inițierea procedurii de dezmembrare a imobilului cu nr. cadastral 35755 din domeniul public al orașului Siret în imobilele cu nr. 36746 în suprafață de 5708 mp și nr. 36707 în suprafață de 10116 mp.

Art. 2. Se împuternicește domnul Adrian Popoiu, Primarul orașului Siret să îndeplinească procedurile prevăzute de lege în fața notarului public și a Biroului de Carte funciară în vederea dezmembrării imobilului menționat la art. 1.

Președinte de ședință,
Grosu Ion



Vizat CFP,
Cătălin-Teodor Cîrșmar

Contrasemnează,
Secretarul general al orașului,
Ioniță Adrian-Victor



Siret, 30.06.2022
Nr. 75





Oficiul de Cadastru și Publicitate Imobiliară SUCEAVA
Biroul de Cadastru și Publicitate Imobiliară Radauti
Adresa: Localitate: Radauti, Str. Volovatului nr.39, Sc. A si B

Nr.cerere	24138
Ziua	15
Luna	06
Anul	2022

REFERAT DE ADMITERE
(Dezmembrare imobil)

Domnului/Doamnei ORASUL SIRET-DOMENIUL PUBLIC
Domiciliul _____

Referitor la cererea inregistrată sub numărul **24138** din data **15-06-2022**, vă informăm:

Imobilul situat in Loc. Siret, Jud. Suceava, UAT Siret avand numarul cadastral 35755 a fost dezmembrat in imobilele:

- 1) **36746** situat in Loc. Siret, Jud. Suceava, UAT Siret avand suprafața măsurată 5708 mp;
- 2) **36747** situat in Loc. Siret, Jud. Suceava, UAT Siret avand suprafața măsurată 10116 mp;

Certific că informațiile din prezentul extras sunt conforme cu datele din planul cadastral de carte funciară al OCPI SUCEAVA la data: 16-06-2022.


Situația prezentată poate face obiectul unor modificări ulterioare, in condițiile Legii cadastrului și a publicității imobiliare nr. 7/1996, republicată, cu modificările și completările ulterioare.

Inspector
Ovidiu-Iulian Birsan

Plan de amplasament și delimitare a imobilului cu propunerea de dezlipire/alipire

Scara: 1:2000

Nr. cadastral	Suprafața măsurată a imobilului (mp)	Adresa imobilului
35755	15824	Intravilan și Extravilan Oraș Siret, jld. Suceava
Nr. Cartea Funciara	Unitatea Administrativ-Teritorială (U.A.T.)	
35755	Siret	



Situția actuală (inainte de dezlipire/alipire)				Situția viitoare (după dezlipire/alipire)			
Nr. cad.	Suprafața (mp)	Categoria de folosință	Descrierea imobilului	Nr. cad.	Suprafața (mp)	Categoria de folosință	Descrierea imobilului
35755	6029	A	Imobil neimprejmuit	36747	3803	A	Imobil neimprejmuit - Lot 1
	9795	A		36746	2226	A	Imobil neimprejmuit - Lot 2
Total	15824	-	-	-	15824	-	-

Executant: SC REALCAD SERVICES SRL
 Confirma că datele măsurătorilor la teren, corectitudinea întocmirii documentului cadastral și corespondența acestuia cu realitatea din teren.
 Seria RO-EJ-Nr. 2376
Lucian-Iosif Ganciu
 Șeful Serviciului Cadastral
 Suceava, 20.06.2022
 Ștampă BCP

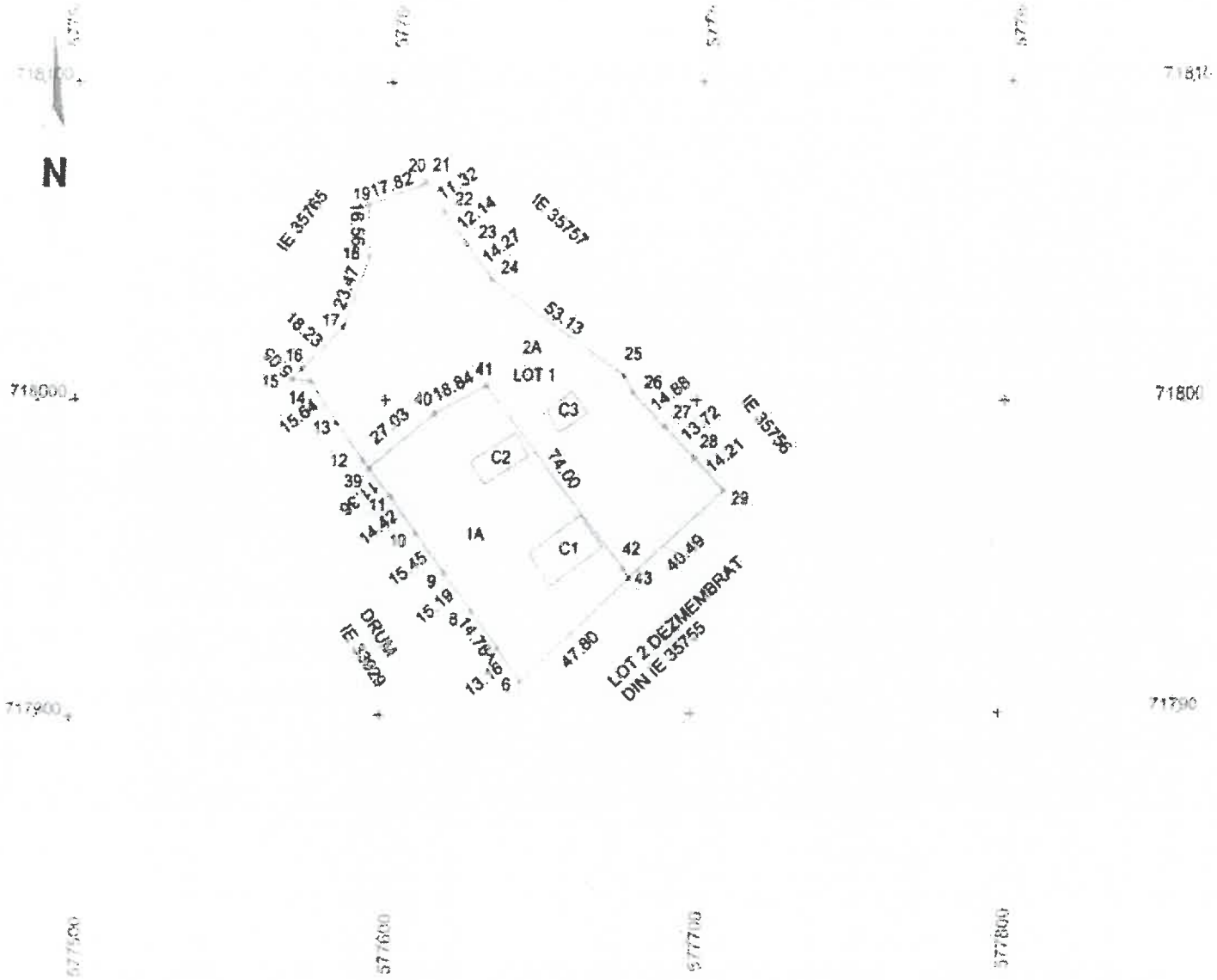
Inspector
 Confirma introducerea imobilului în baza de date integrată și atribuirea numărului cadastral
 Semnătura și paraf
 Data: 24/06/2022
 Ștampă BCP

Ovidiu-Iulian Birsan
 Digitally signed by
 Ovidiu-Iulian Birsan
 Date: 2022.06.16
 08:34:56 +03'00'

Plan de amplasament și delimitare a imobilului

Scara 1:2000

Nr. cadastral	Suprafața măsurată a imobilului (mp)	Adresa imobilului
36747	10116	Intravilan și Extravilan Oraș Siret, jud. Suceava
Nr. Cartea Funciara	Unitatea Administrativ Teritorială (UAT)	
	Siret	

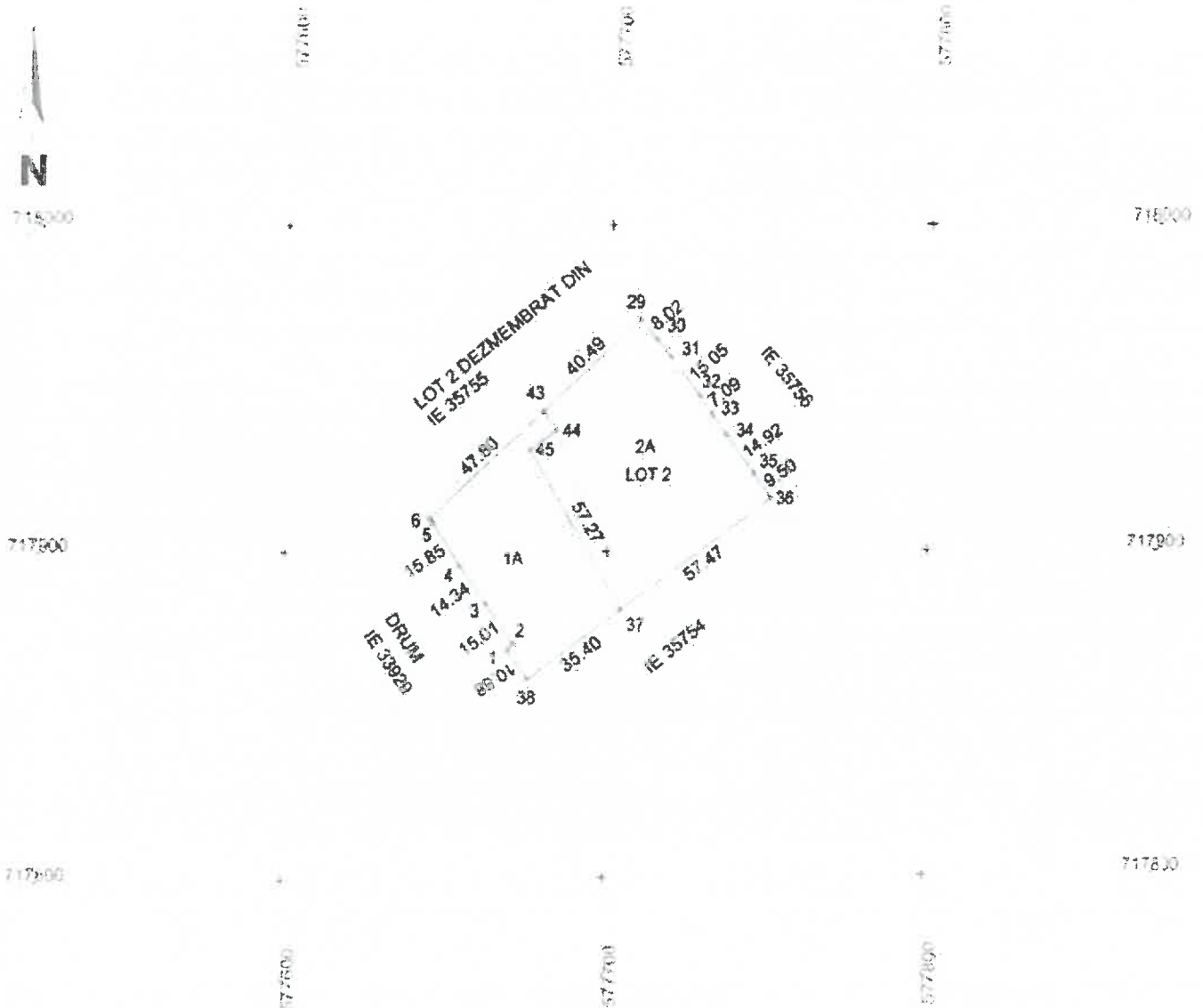


A. Date referitoare la teren			
Nr. parcelă	Categorie de folosință	Suprafața (mp)	Mențiuni
1	A	3803	Imobil neîmprejmuit - Intravilan - Lot 1 dezmembrat din IE 35755
2	A	6313	Imobil neîmprejmuit - Extravilan - Lot 1 dezmembrat din IE 35755
Total		10116	
B. Date referitoare la construcții			
Cod	Destinația	Suprafața construită la sol (mp)	Mențiuni
C1	CA	256	Centru depozitare, sortare deseuri reciclabile. Nu face obiectul cererii
C2	CH	145	Centru depozitare, sortare deseuri reciclabile. Nu face obiectul cererii
C3	CA	88	Centru depozitare, sortare deseuri reciclabile. Nu face obiectul cererii
Total		489	
Suprafața totală măsurată a imobilului = 10116 mp			
Suprafața din act = 10116 mp			
Consultant: M. REACAD SERVICES SRL Lucean-Iosif Canciuc Data: 2022.06.15 14.0028 + e-proof		INSPECTOR Confirma introducerea imobilului în baza de date integrată și atribuirea numărului cadastral Semnătura și parafă Ovidiu-Julian Birsan 24138/2022 Digitally signed by Ovidiu-Julian Birsan Date: 2022.06.16 06:55:27 +03'00'	

Plan de amplasament și delimitare a imobilului

Scara 1:2000

Nr. cadastral	Suprafața măsurată a im. terenului (mp)	Adresa imobilului
36746	5708	Intravilan și Extravilan Oras Siret, Jud. Suceava
Nr. Cartea Funciata	Unitatea Administrativ Teritorială (UAT)	
	Siret	



A. Date referitoare la teren

Nr. parcele	Categorie de folosință	Suprafața (mp)	Mențiuni
1	A	2226	Imobil neînprețuit – Intravilan – Lot 2 dezmembrat din IE 35755
2	A	3482	Imobil neînprețuit – Extravilan – Lot 2 dezmembrat din IE 35755
Total		5708	-

B. Date referitoare la construcții

Cod	Destinația	Suprafața construită la sol (mp)	Mențiuni
Total		-	-

Suprafața totală măsurată a imobilului = 5708 mp

Suprafața din act = 5708 mp

Executant: SC. OF. ICA AD SERVICES SRL

Lucian-Ioan Ganciuș

Ganciuș

04100-0300

INSPECTOR

Confirma introducerea imobilului în baza de date integrată și atribuirea numărului

cadastral 24138/2022

Semnătura și parafă

Ovidiu-Iulian

Birsan

Digitally signed by Ovidiu-Iulian

Birsan

Date: 2022.06.16 08:35:59

+0300

Stampila BCFI

